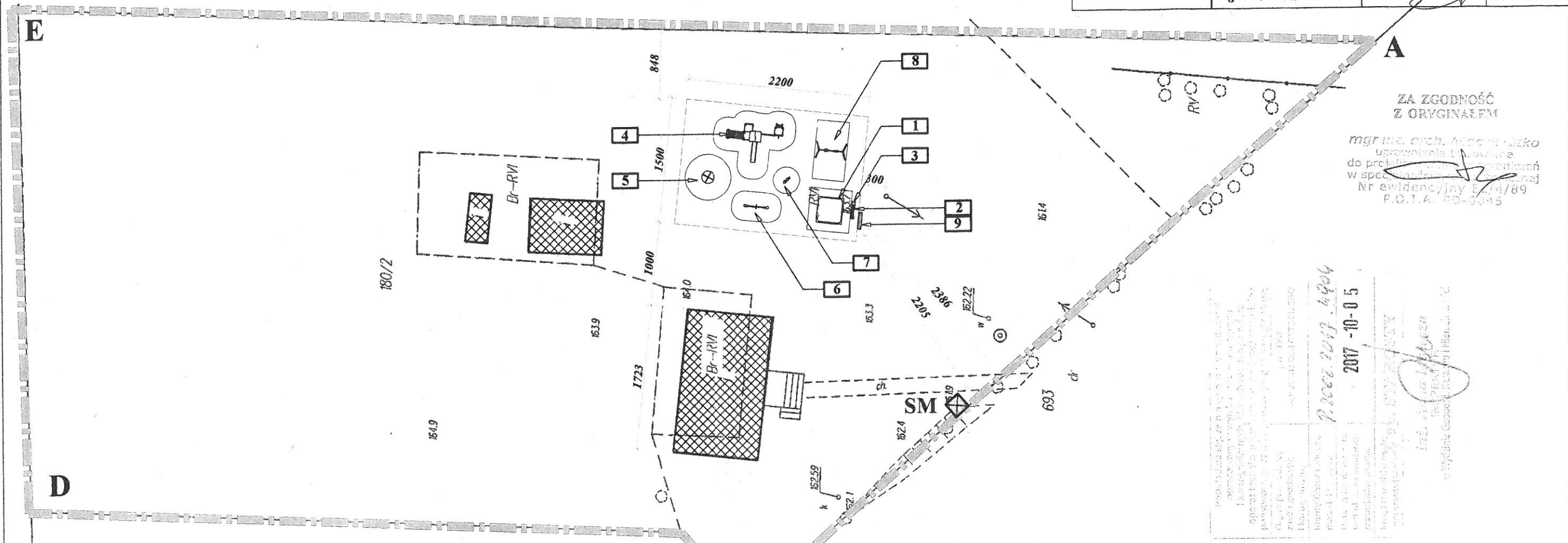


PROJEKT ZAGOSPODAROWANIA TERENU PLACU ZABAW

obręb wsi WIEJKI, działka Nr ew. geod. 180/2
skala 1:500

TEMAT PROJEKTU:	PROJEKT ZAGOSPODAROWANIA TERENU WYKONANIA PLACU ZABAW		
LOKALIZACJA:	Obręb ewidencyjny WIEJKI, gmina Gródek, Działka Nr ew. geod. 180/2		
TEMAT RYSUNKU:	PROJEKT ZAGOSP. TERENU	RYS. NR 01	
SPECJALNOŚĆ:	ARCHITEKTONICZNA	PODPISY:	
PROJEKTANT: nr upr. proj.	mgr inż. arch. Maciej Citko BŁ/4/89		SKALA: 1:500
WSPÓLPRACA:	mgr inż. arch. Agnieszka Czerniawska		DATA: 06.11.2017 r.



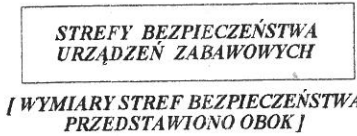
ZA ZGODNOŚĆ Z ORYGINAŁEM

mgr inż. arch. Maciej Citko
uprawnienia BŁ/4/89
do projektowania i nadzoru
w spec. budowlano-architektonicznej
Nr ewidencyjny BŁ/4/89
P.O.T.A. PD-0045

2017-10-05

mgr inż. arch. Maciej Citko
uprawnienia BŁ/4/89
do projektowania i nadzoru
w spec. budowlano-architektonicznej
Nr ewidencyjny BŁ/4/89
P.O.T.A. PD-0045

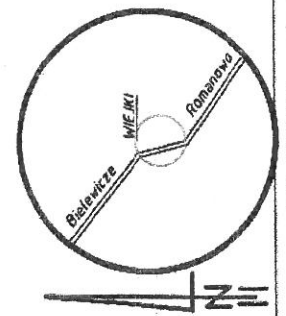
LEGENDA



WYKAZ URZĄDZEŃ:

- 1 PIASKOWNICA Z BALI (3,1 x 3,1 x 0,3 m)
- 2 ŁAWKA (0,5 x 1,5 x 0,8 m)
- 3 KOSZ NA ŚMIECI (0,5 x 0,5 x 0,9 m)
- 4 ZESTAW 11 (4,8 x 6,75 m)
[8,3 x 9,75 m]
- 5 KARUZELA TARCZOWA CZTERORAMIENNA (0,8 x 1,5 m)
[średnica 5,5 m]
- 6 HUŚTAWKA WAŻKA C (0,5 x 3,0 m)
[3,5 x 6,0 m]
- 7 BUJAK MOTOREK (0,35 x 1,0 m)
[średnica 3,20 m]
- 8 HUŚTAWKA PODWÓJNA (1,95 x 3,7 m)
[7,1 x 3,9 m]
- 9 TABLICA INFORMACYJNA O DOFINANSOWANIU

MAPA DO CELÓW PROJEKTOWYCH	
data opracowania mapy 18.09.2017	ark.mapy zas. 8.191.19.06.2.1
Oznaczenie kancelaryjne zgłoszenia pracy geodezyjnej (KERG)	Nr Rob. Wyk. 174/2017
Miejscowość	WIEJKI dz. 180/2
Jednostka ewidencyjna	200204_2 Gródek
Obręb ewidencyjny	200204_2.0033 Wiejki
Skala mapy	1:500
Nazwa układu współrzędnych	prostopadłych płaskich KRONSTADT 60
Oznaczenie granic obszaru który był przedmiotem aktualizacji	---
"Wykonanie niniejszej mapy nie było poprzedzone ustaleniami dotyczącymi ewentualnych służebności grunтовых obciążających grunty położone w granicach projektowanej inwestycji budowlanej"	nie badano
Oznaczenie i symbol konturu użytku gruntowego który nie jest objęty w bazie danych ewidencyjnej grunty i budynków	---



W ZAKRESIE OPRACOWANIA NIE WYSTĘPUJE PUNKTY OSNOWY III KLASY