

PROJEKT ZAGOSPODAROWANIA TERENU

(przekształcenie w skali 1:1000)

mięscowść: KOŁODNO

powiat: białostocki

ark many vas. 245.244.0922.1011

mana aktualna na dzień: 27.10.2008 r.

L.ks.rob. 218/08.

PODLASKIE BIURO GEODEZJI
Sp. z o.o.
ul. Braniczkiego 15
15-085 Białystok

UWAGA: W zakresie opracowania występuje punkt osnowy III klasy nr: 1025 przy moście na drodze nr: 571/4, stan dobry.

Obiekt:	MOST PRZEZ RZ. PŁOSKA WE WSI KOŁODNO		
Stadium:	PROJEKT WYKONAWCZY	Rys. Nr:	1
Rysunek:	Projekt zagospodarowania terenu		
Inwestor:	Wójt Gminy Gródek	Data:	20.07.2009
		Skala:	1:500
Projektant:		Sprawdzający:	
mgr inż. Wojciech Rębacz ONB 1f-907/16/69		mgr inż. Mariusz Grabowski PDL/0031/POOM/06	

*Grunty wsi Kołodno
amina: Gródek.*

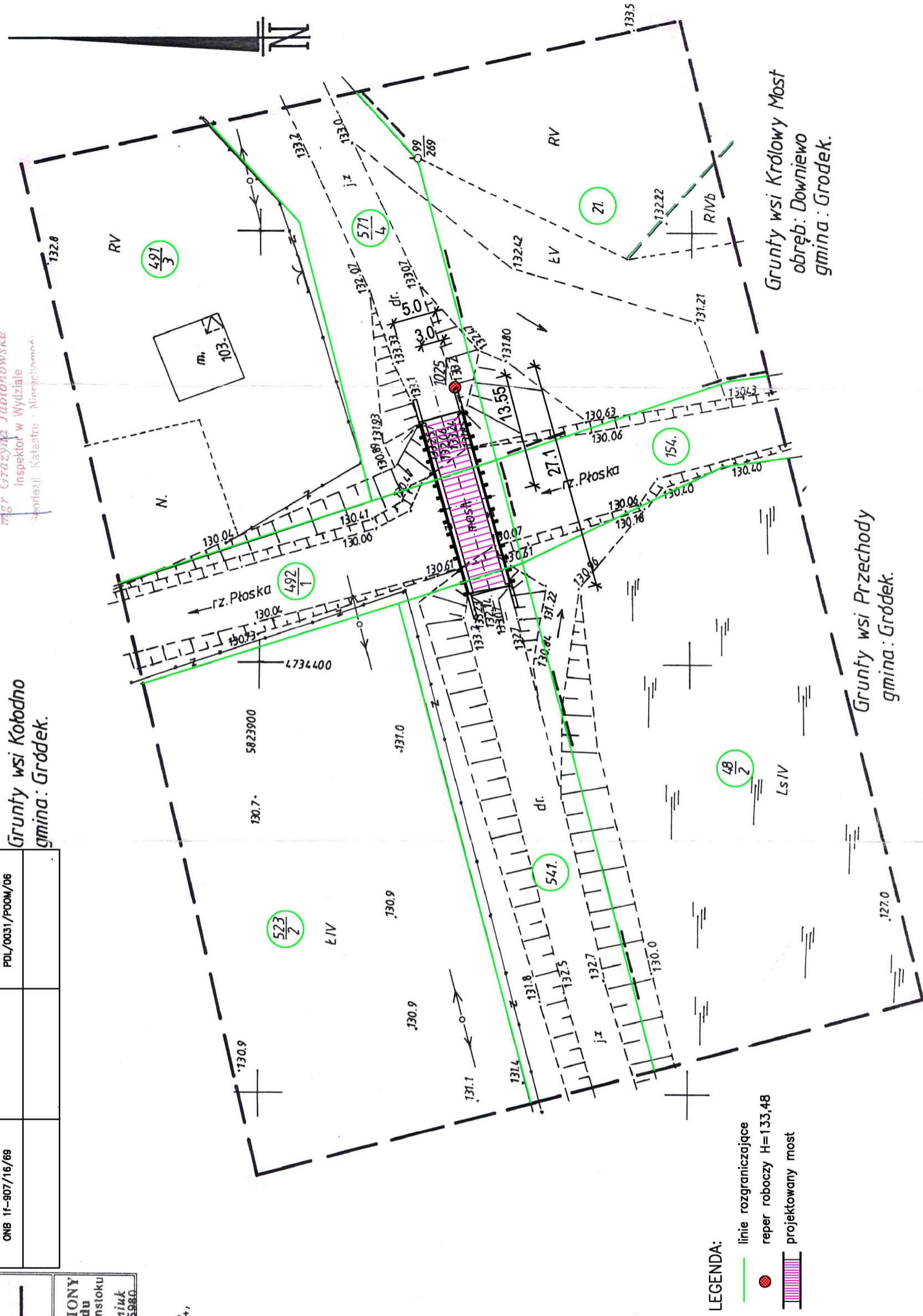
**STAROSTWO POWIATOWE
w Białymstoku**

W obszarze oznaczonym linią potwierdzono
w terenie aktualność treści mapy zasadniczej.
Dokumenty potwierdzające aktualność mapy przyjęto do zasobu
w dniu 30-10-2008
Zaświadczonmano pod nr 1952

**NINIEJSZA MAPA MOŻE SŁUŻYĆ
DO CEŁÓW PROJEKTOWYCH**

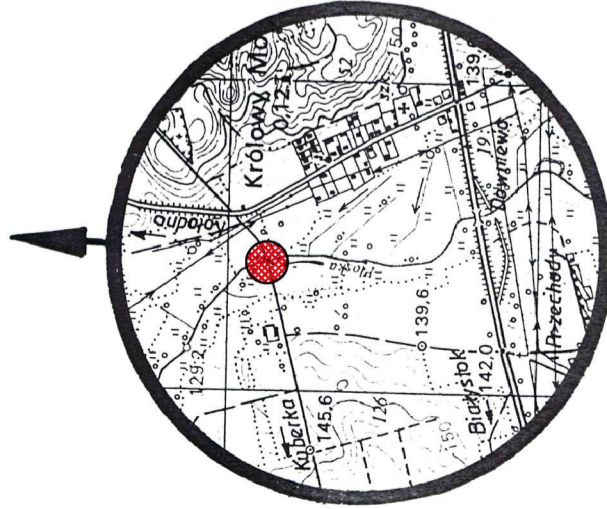
Projektowane obiekty budowlane wymagające pozwolenia na budowę
podlegają wyrocznieniu i inwentaryzacji, powiększającej przez jednostki
uprawnione do wykonywania prac geodezyjnych.

miejscowość i data



Grunty wsi Królówy Most
obwód: Downiewo
gmina: Grodek.

Grunty wsi Przechody
gmina: Gródek.



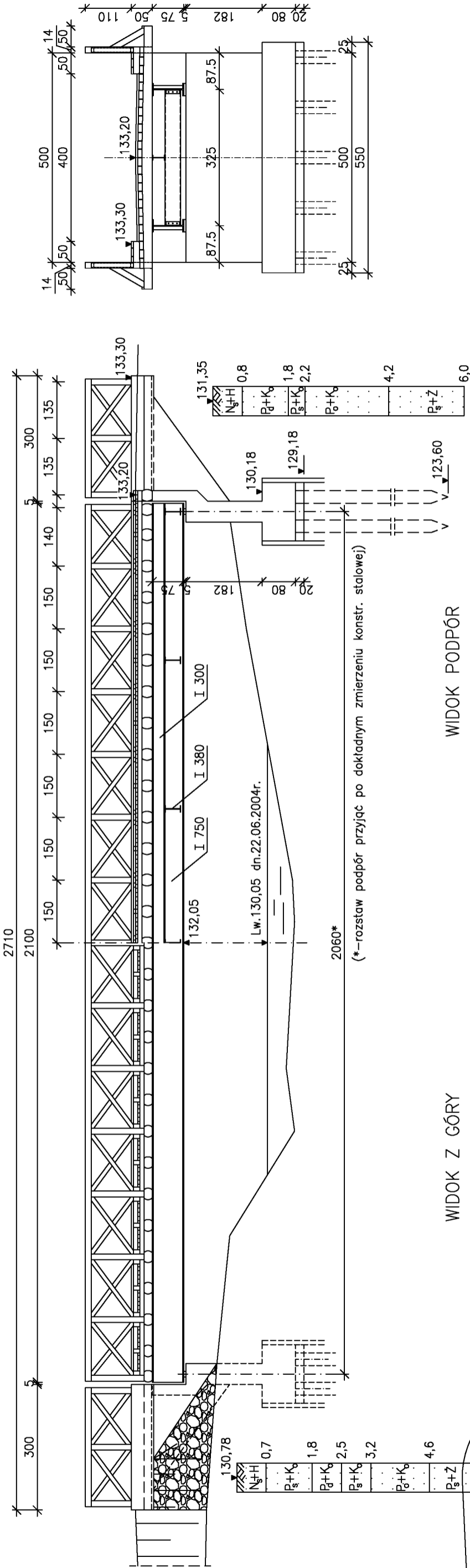
SZKIC ORIENTACJI skala 1:25.000

RYSUNEK OGÓLNY 1:100

WIDOK Z BOKU

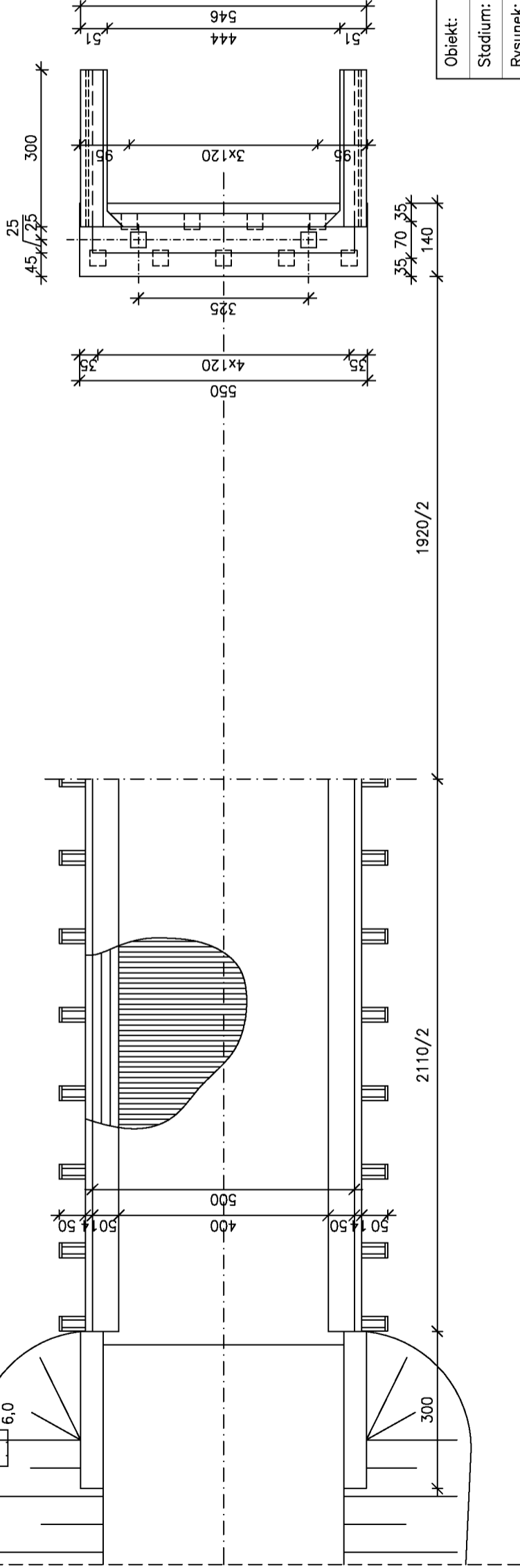
PRZEKRÓJ PODŁUŻNY

PRZEKRÓJ POPRZECZNY



WIDOK Z GÓRY

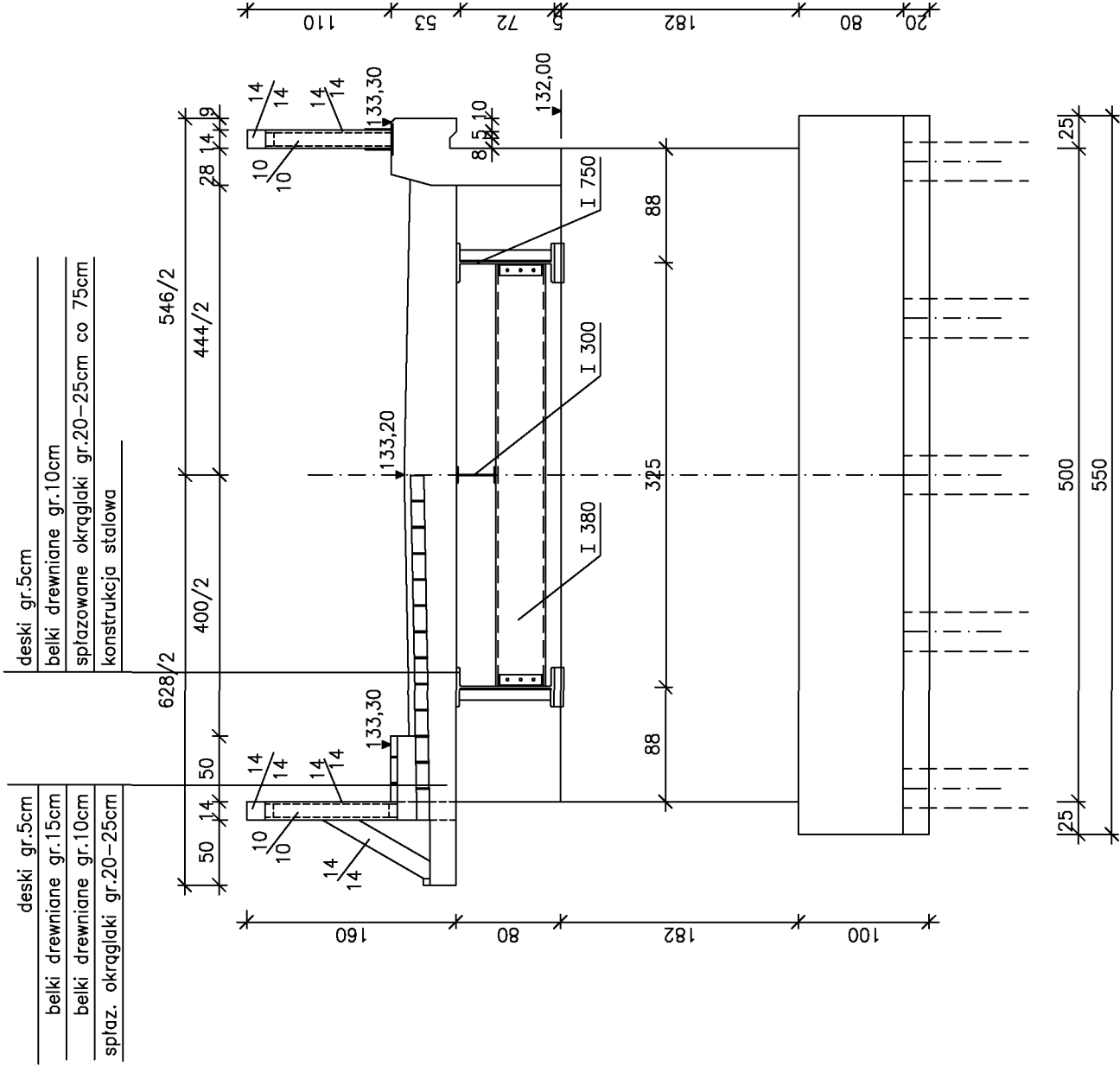
WIDOK PODPÓR



Obiekt:	MOST PRZEZ RZ. PŁOSKA WE WSI KOŁODNO		
Stadium:	PROJEKT WYKONAWCZY	Rys. Nr	2
Rysunek:	Rysunek ogólny	Data:	20.07.2009
Inwestor:	Wójt Gminy Gródek	Skala:	1:100
Projektant:	Sprawdzający:		
mgr inż. Wojciech Rębacz	inż. Tadeusz Maciak	mgr inż. Mariusz Grabowski	
ONB 11-907/16/69		PDL/0031/P00M/06	

PRZEKRÓJ POPRZECZNY 1:50

W PRZĘŚLE NA PODPORZE



Obiekt:	MOST PRZEZ RZ. PŁOSKA WE WSI KOŁODNO		
Stadium:	PROJEKT WYKONAWCZY	Rys. Nr	3
Rysunek:	Przekrój poprzeczny	Data:	20.07.2009
Inwestor:	Wójt Gminy Gródek	Skala:	1:50
Projektant:	Sprawdzający:		
mgr inż. Wojciech Rębacz ONB 11-907/16/69	inż. Tadeusz Maciak	mgr inż. Mariusz Grabowski PDL/0031/POOM/06	