



„Konsultacje dokumentów planistycznych w podlaskich gminach – edycja II”
Projekt współfinansowany ze środków Unii Europejskiej w ramach Europejskiego Funduszu Społecznego

Protokół z realizacji techniki konsultacyjnej w ramach IPK Gminy Gródek

INFORMACJA O PRZEBIEGU KONSULTACJI SPOŁECZNYCH

Data działania: 16 września 2021 r.

Forma działania: Metoda dni otwartych wraz z punktem konsultacyjnym (happening).

Miejsce wydarzenia: Gminne Centrum Kultury w Gródku, ul. A. i G. Chodkiewiczów 4, 16-040 Gródek (obiekt dostępny dla osób ze specjalnymi potrzebami, w tym osób niepełnosprawnych).

Temat: Konsultacje dotyczące opracowania projektu Studium uwarunkowań i kierunków zagospodarowania przestrzennego Gminy Gródek.

Cele konsultacji:

- poinformowanie mieszkańców Gminy o zamierzeniach polityki przestrzennej zawartej w projekcie Studium uwarunkowań i kierunków zagospodarowania przestrzennego Gminy Gródek;
- dotarcie do jak najszerszej grupy osób zainteresowanych ustaleniami Studium – z informacją o możliwości uczestnictwa w procesie planistycznym oraz zachęcenie do wyrażenia swojej opinii, stanowiska i propozycji;
- zastosowanie nowych metod konsultacji społecznych;
- przekazanie w sposób obiektywny i profesjonalny, a jednocześnie dostępny i przekonujący, informacji dotyczących planowanych zmian związanych z przeznaczeniem terenów w ramach kierunków planistycznych;
- poinformowanie społeczności lokalnej o projekcie dokumentu planistycznego i aspektach wynikających z uchwalenia nowego studium uwarunkowań i kierunków zagospodarowania przestrzennego gminy – zaangażowanie społeczeństwa do aktywnego i świadomego wzięcia udziału w procesie planowania;
- pogodzenie interesów osób prywatnych, instytucji i przedsiębiorców względem określonych uwarunkowań;
- przekazanie informacji z przeprowadzonych konsultacji Wykonawcom projektu Studium uwarunkowań i kierunków zagospodarowania przestrzennego Gminy Gródek, w celu uwzględnienia ich w dokumencie;
- usprawnienie i przyspieszanie procesów konsultacji dokumentów planistycznych oraz dotarcie do jak największej grupy odbiorców zainteresowanych.

Przebieg konsultacji:

Z odpowiednim wyprzedzeniem poinformowano mieszkańców o terminie spotkania w ramach dni otwartych konsultacji społecznych poprzez: dystrybucję ulotek, rozwieszenie



„Konsultacje dokumentów planistycznych w podlaskich gminach – edycja II”


Projekt współfinansowany ze środków Unii Europejskiej w ramach Europejskiego Funduszu Społecznego

plakatów na terenie Gminy Gródek oraz w siedzibie Urzędu Gminy Gródek, publikację informacji na stronie www.grodek.pl oraz dedykowanej stronie konsultacji: <http://konsultacje.podlasie.pl/grodek>. Spotkanie odbyło się w zaplanowanym terminie i było połączone z realizacją projektu profilaktyczno–edukacyjnego pn. „*Nasza Gmina czysta cała*” zorganizowanego w ramach ogólnopolskiej Akcji Sprzątania Świata pod hasłem: „*Myślę, więc nie śmieję*”. Przeprowadzenie metody konsultacyjnej odbywało się na podstawie opracowanego wcześniej scenariusza, opartego o lokalny potencjał, tak aby zachęcić uczestników do udziału w dyskusji. W czasie spotkania odbyły się pokazy, gra i konkurs dla dzieci: - pięcio - i sześciolatków z Przedszkola Samorządowego w Gródku, przybliżające walory kulturowe i przyrodnicze Gminy Gródek. Dla przybyłych dorosłych przeprowadzono specjalistyczne panele dyskusyjne przybliżające procedurę i istotę uchwalania studium uwarunkowań i kierunków zagospodarowania przestrzennego Gminy. W przedsięwzięciu udział wzięło ok. 50 dzieci i 15 opiekunów oraz pracownicy Urzędu Gminy Gródek. Przebieg spotkania:

- a) przedszkolaki (5 i 6 latki) z Przedszkola Samorządowego w Gródku wraz z opiekunami i rodzicami, biorący udział w akcji, spotkali się w Gminnym Centrum Kultury w Gródku z pracownikami Urzędu Gminy Gródek. Na początku spotkania pracownicy Urzędu przedstawiły założenia i cele projektu;
- b) zapoznano przedszkolaki z obszarem Gminy Gródek oraz jej walorami kulturowymi i przyrodniczymi poprzez pracę z mapą Gminy Gródek: wyznaczano granice gminy, wskazywano obszary chronione oraz zabytki. Dzięki udziałowi w zadaniu dzieci zdobyły podstawową wiedzę na temat naszej „Małej Ojczyzny”, elementarną wiedzę na temat lokalnej geografii, nauczyły się pracować w grupach oraz pokonywać lęk przed występowaniem przed rówieśnikami;
- c) odbyła się stacjonarna gra lokalna polegająca na odgadywaniu przez dzieci rodzajów obiektów chronionych (pomniki przyrody ożywionej, pomniki przyrody nieożywionej, zabytki), nazywaniu ich oraz wskazywaniu położenia za pomocą magnesów na przygotowanej planszy (tablicy) interaktywnej;
- d) ogłoszono konkurs plastyczny - wykonanie jednej z przygotowanych kolorowanek związanych z dobrami dziedzictwa kulturowego i przyrodniczego w naszej Gminie. Warunkiem udziału w konkursie było złożenie wraz z pracą ankiety bądź wniosku do projektu Studium uwarunkowań i kierunków zagospodarowania przestrzennego Gminy Gródek, uzupełnionych przez dorosłego domownika dziecka przystępującego do konkursu;
- e) równolegle do prowadzonych paneli dyskusyjnych, gry i konkursu, w punkcie konsultacyjnym zainteresowani mieszkańcy, przedsiębiorcy oraz organizacje pozarządowe mogli złożyć wnioski do projektu Studium uwarunkowań i kierunków zagospodarowania przestrzennego Gminy Gródek oraz zapoznać się z materiałami informacyjnymi;
- f) obecnym rodzicom wyjaśniono czym jest studium uwarunkowań i kierunków zagospodarowania przestrzennego gminy, przedstawiono harmonogram procesu konsultacji oraz przekazano ankietę konsultacyjną.



„Konsultacje dokumentów planistycznych w podlaskich gminach – edycja II”
Projekt współfinansowany ze środków Unii Europejskiej w ramach Europejskiego Funduszu Społecznego



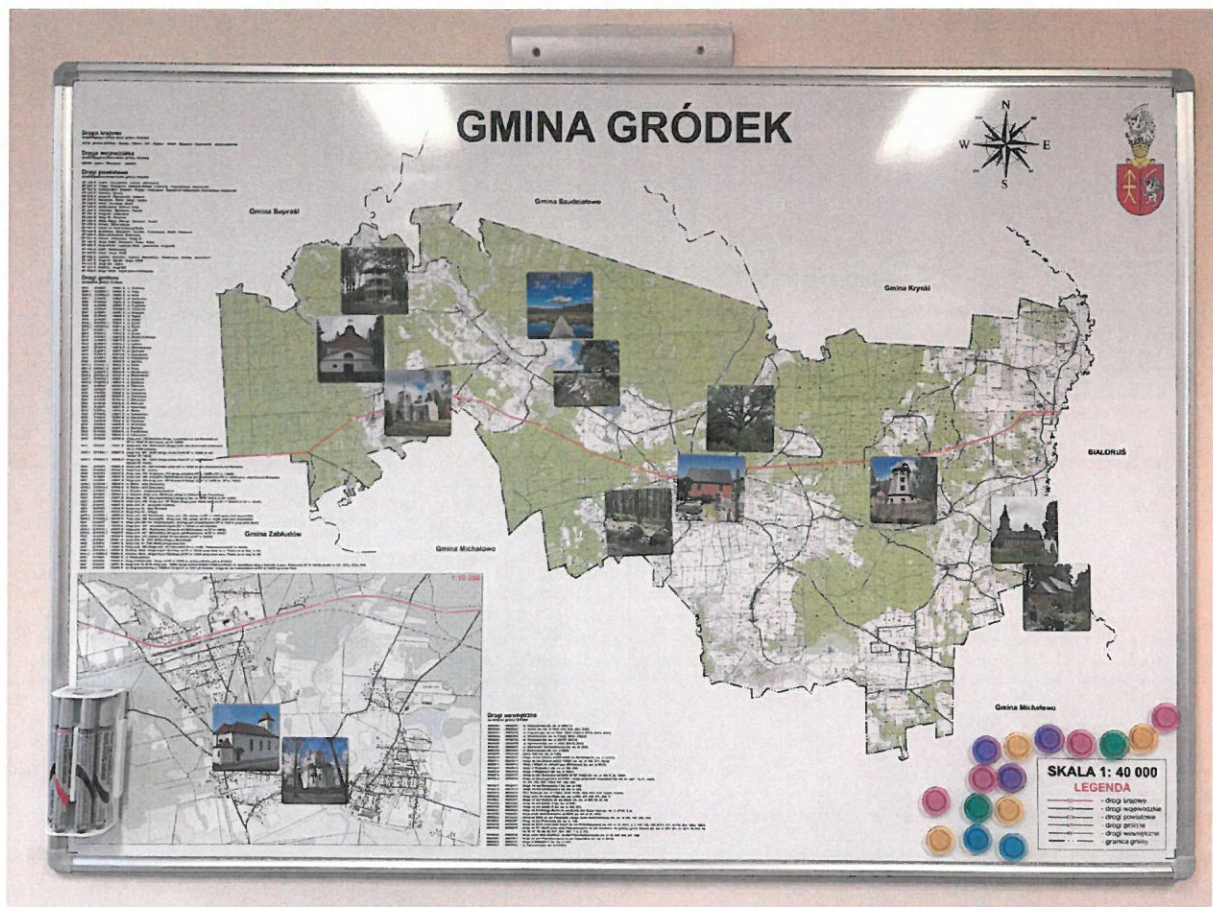
Fot. 1, 2, 3 i 4. Mobilny punkt konsultacyjny.



„Konsultacje dokumentów planistycznych w podlaskich gminach – edycja II”
Projekt współfinansowany ze środków Unii Europejskiej w ramach Europejskiego Funduszu Społecznego




Fot. 5 i 6. Uczestnicy dni otwartych.



Fot. 7. Tablica do gry lokalnej.



„Konsultacje dokumentów planistycznych w podlaskich gminach – edycja II”
Projekt współfinansowany ze środków Unii Europejskiej w ramach Europejskiego Funduszu Społecznego



Fot. 8 i 9. Nagrody w konkursie plastycznym i zwycięskie prace.

Ankieta konsultacyjna zawierała 10 poniższych pytań:

1. Czy wiesz czym jest Studium uwarunkowań i kierunków zagospodarowania przestrzennego gminy?
tak
nie
2. Czy uważasz, że aktualnie na terenie Gminy Gródek jest wystarczająco terenów zabudowanych?
tak, nawet za dużo, rozpraszanie się zabudowy powinno zostać ograniczone
tak, wystarczająco
nie, należy przeznaczyć więcej terenów pod zabudowę
3. Czy potrzebne są dodatkowe tereny inwestycyjne – przeznaczone pod zabudowę produkcyjną, magazynową, przemysłową?



„Konsultacje dokumentów planistycznych w podlaskich gminach – edycja II”
Projekt współfinansowany ze środków Unii Europejskiej w ramach Europejskiego Funduszu Społecznego

- tak, gdzie?
- nie
4. Czy uważasz, że aktualny system komunikacyjny w Gminie jest wystarczający?
- tak, nie mam uwag
- tak, ale potrzebne są modernizacje dróg
- nie, potrzebne jest wytyczenie całkowicie nowych dróg, gdzie?
5. Czy znasz miejsce warte szczególnej ochrony z uwagi na walory przyrodnicze i kulturowe?
- tak, jakie?
- nie
6. Czy uważasz, że na terenie Gminy znajdują się tereny, które należy objąć dodatkowymi formami ochrony przyrody (z wyłączeniem terenów objętych istniejącymi formami ochrony przyrody)?
- tak, jakie?.....
- nie
7. Czy uważasz, że na terenie Gminy znajdują się obiekty, które należy objąć ochroną jako zabytki (z wyłączeniem obiektów ujętych w rejestrze zabytków i w wojewódzkiej oraz gminnej ewidencji zabytków)?
- tak, jakie?.....
- nie
8. Czy możesz wskazać kolizję różnych funkcji zabudowy występującą na terenie Gminy Gródek (np. kolizja zabudowy mieszkaniowej z zabudową zagrodową i terenami rolnymi, kolizja zabudowy produkcyjnej z terenami rekreacyjnymi itp.)
- tak, gdzie?
- nie, nie znam, takich terenów
9. Czy chcesz wskazać propozycję przeznaczenia określonego terenu do projektu Studium uwarunkowań i kierunków zagospodarowania przestrzennego Gminy Gródek?
- tak, gdzie?, jakie przeznaczenie?, dlaczego?
- nie
10. Czy jesteś mieszkańcem lub właścicielem nieruchomości na terenie Gminy Gródek?
- tak, jestem właścicielem nieruchomości
- tak, jestem mieszkańcem Gminy
- tak, jestem właścicielem nieruchomości i jednocześnie mieszkańcem Gminy
- nie jestem właścicielem nieruchomości ani mieszkańcem



„Konsultacje dokumentów planistycznych w podlaskich gminach – edycja II”

Projekt współfinansowany ze środków Unii Europejskiej w ramach Europejskiego Funduszu Społecznego

Wnioski z uzupełnionych 37 ankiet (15 ankiet uzupełnionych podczas dni otwartych i 22 zwróconych w ramach konkursu plastycznego):

1. Czy wiesz czym jest Studium uwarunkowań i kierunków zagospodarowania przestrzennego gminy?
57% - TAK
43% - NIE
2. Czy uważasz, że aktualnie na terenie Gminy Gródek jest wystarczająco terenów zabudowanych?
2 % - tak, nawet za dużo, rozpraszanie się zabudowy powinno zostać ograniczone
49 % - tak, wystarczająco
49 % - nie, należy przeznaczyć więcej terenów pod zabudowę
3. Czy potrzebne są dodatkowe tereny inwestycyjne – przeznaczone pod zabudowę produkcyjną, magazynową, przemysłową?
41% - tak, gdzie?: na ul. Fabrycznej, na obrzeżach Gródka, Waliły-Stacja, z dala od terenów mieszkaniowych, w Gródku, wszędzie
57% - nie (z dopiskiem: wystarczający byłby remont istniejących np. KARO)
2% - brak udzielonej odpowiedzi
4. Czy uważasz, że aktualny system komunikacyjny w Gminie jest wystarczający?
16% - tak, nie mam uwag
78% - tak, ale potrzebne są modernizacje dróg, jakich? w Straszewie, piaskowe
3% - nie, potrzebne jest wytyczenie całkowicie nowych dróg, gdzie? brak wskazania
3% - brak udzielonej odpowiedzi
5. Czy znasz miejsce warte szczególnej ochrony z uwagi na walory przyrodnicze i kulturowe?
14% - tak, jakie? Wyżary, Lasy Puszczy Knyszyńskiej, Wzgórza Sokólskie, Góra Zamkowa, Parki Krajobrazowe, lasy, bory
83% - nie
3% - brak udzielonej odpowiedzi
6. Czy uważasz, że na terenie Gminy znajdują się tereny, które należy objąć dodatkowymi formami ochrony przyrody (z wyłączeniem terenów objętych istniejącymi formami ochrony przyrody)?
5% - tak, jakie? Wyżary
90% - nie
5% - brak udzielonej odpowiedzi
7. Czy uważasz, że na terenie Gminy znajdują się obiekty, które należy objąć ochroną jako zabytki (z wyłączeniem obiektów ujętych w rejestrze zabytków i w wojewódzkiej oraz gminnej ewidencji zabytków)?
3% - tak, jakie?



„Konsultacje dokumentów planistycznych w podlaskich gminach – edycja II”

Projekt współfinansowany ze środków Unii Europejskiej w ramach Europejskiego Funduszu Społecznego

92% - nie

5% - brak udzielonej odpowiedzi

8. Czy możesz wskazać kolizję różnych funkcji zabudowy występującą na terenie Gminy Gródek (np. kolizja zabudowy mieszkaniowej z zabudową zagrodową i terenami rolnymi, kolizja zabudowy produkcyjnej z terenami rekreacyjnymi itp.)

5% - tak, gdzie? Gródek, Nowosiółki, Waliły-Stacja, ul. Sosnowa (stara szkoła i mieszalnia pasz – kolizja z zabudową mieszkaniową jednorodzinną)

87% - nie, nie znam, takich terenów

8% - brak udzielonej odpowiedzi

9. Czy chcesz wskazać propozycję przeznaczenia określonego terenu do projektu Studium uwarunkowań i kierunków zagospodarowania przestrzennego Gminy Gródek?

11% - tak, gdzie? droga przy Zalewie, droga w kierunku Bielewicz, droga w kierunku Michałowa, jakie przeznaczenie? wyznaczenie ścieżek rowerowych, dlaczego? poprawa bezpieczeństwa rowerzystów

89% - nie

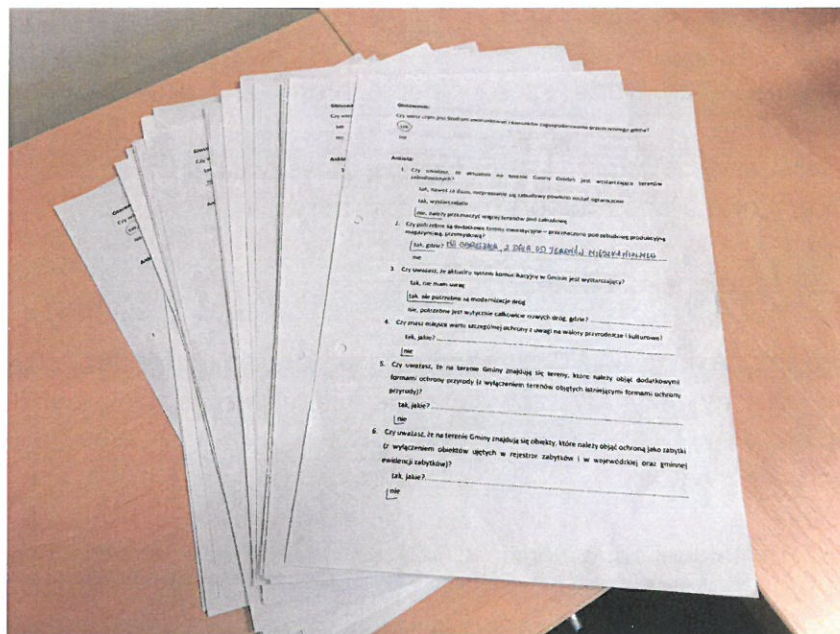
10. Czy jesteś mieszkańcem lub właścicielem nieruchomości na terenie Gminy Gródek?

5% - tak, jestem właścicielem nieruchomości

46% - tak, jestem mieszkańcem Gminy

35% - tak, jestem właścicielem nieruchomości i jednocześnie mieszkańcem Gminy

14% - nie jestem właścicielem nieruchomości ani mieszkańcem



Realizacja metody konsultacyjnej odbyła się z zachowaniem obowiązującego reżimu sanitarnego wprowadzonego w związku epidemią wirusa SARS-CoV-2 wywołującego chorobę COVID-19.



„Konsultacje dokumentów planistycznych w podlaskich gminach – edycja II”
Projekt współfinansowany ze środków Unii Europejskiej w ramach Europejskiego Funduszu Społecznego

EWALUACJA SPOTKANIA:

Na prośbę moderatora prowadzącego spotkanie dokonano jego oceny biorąc pod uwagę zarówno organizację jak i wartość oraz sposób przekazywania treści (w tym język spotkania). Uczestnicy spotkania zostali poproszeni o wystawienie oceny na końcu przekazywanych, uzupełnionych ankiet konsultacyjnych stosując następującą skalę:

Ocena „1” oznaczała: „Bardzo źle oceniam to wydarzenie”

Ocena „2” oznaczała: „Raczej źle oceniam to wydarzenie”

Ocena „3” oznaczała: „Oceniam to wydarzenie jako średnie”

Ocena „4” oznaczała: „Raczej dobrze oceniam to wydarzenie”

Ocena „5” oznaczała: „Bardzo dobrze oceniam to wydarzenie”.

Spośród 15 dorosłych uczestników spotkania dokonano następujących oceny:

10 z uczestników oceniło spotkanie jako 5 – „Bardzo dobrze oceniam to wydarzenie”,

5 uczestników oceniło spotkanie jako 4 – „Raczej dobrze oceniam to wydarzenie”.

INFORMACJA O ZEBRANYCH PROPOZYCJACH, OPINIACH I REKOMENDACJACH:

Nazwa uczestnika konsultacji	Wypracowane propozycje, opinie
mieszkaniec gminy	w nowym SUIKZP należy uwzględnić zwiększenie ilości ścieżek rowerowych na terenie Gminy Gródek
mieszkaniec gminy (2)	należy rozwiązać konflikt różnych funkcji zabudowy (ul. Sosnowa w Waliłach-Stacji, Nowosiółki)
mieszkaniec gminy (2)	poprawienie systemu komunikacji (przede wszystkim w ramach modernizacji istniejących dróg) w miejscowości Straszewo
mieszkaniec gminy (4)	wyznaczenie nowych obszarów inwestycyjnych (na ul. Fabrycznej, w Waliłach-Stacji i na obrzeżach Gródka)

REKOMENDACJE DO DALSZEJ DYSKUSJI:

Na podstawie udzielonych odpowiedzi ustalono, że niemal połowa ankietowanych nie wie czym jest studium uwarunkowań i kierunków zagospodarowania gminy. Z uwagi na powyższe dalsze prowadzenie poszerzonych konsultacji społecznych dotyczących projektu Studium uwarunkowań i kierunków zagospodarowania przestrzennego Gminy Gródek jest szczególnie wskazane. Uzupełnione ankiety zawierające opinie i propozycje zostaną przekazane, łącznie z niniejszym protokołem, do dalszego procedowania w ramach sporządzania Studium uwarunkowań i kierunków zagospodarowania przestrzennego Gminy Gródek. .

Koordynator procesu konsultacji:

INSPEKTOR

.....Paulina Cybulin.....

Gospodarz procesu konsultacji:

WÓJT

.....Wiesław Kulesza.....

Gródek, dnia 24 września 2021 r

